

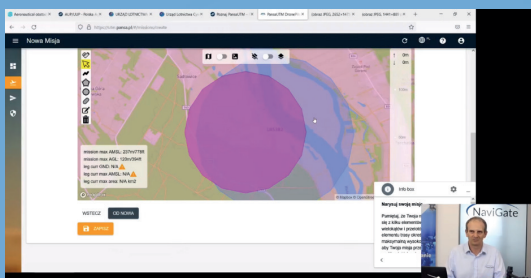
Zostań operatorem drona, poznaj zastosowanie dronów w swojej branży, weź udział w szkoleniach GIS i geodezyjnych. Prowadzimy szkolenia w trybie stacjonarnym i zdalnym.



Bestsellerowe szkolenia z oferty

Szkolenia na drony NSTS

W zależności od potrzeb oraz wykorzystywanej platformy bezzałogowej do wyboru mamy aż 6 kategorii szkoleń (NSTS-01, NSTS-02, NSTS-03, NSTS-05, NSTS-06 oraz NSTS-07) w ramach scenariuszy narodowych obejmujących statki typu multirotor oraz płatownie w kategorii wagowej od 1,5 kg do 25 kg MTOM w zasięgu wzroku (VLOS) i poza zasięgiem wzroku (BVLOS). Szkolenia prowadzimy w Krakowie, Warszawie, a także zdalnie.




Weź udział w szkoleniach e-learningowych

Chcesz ukończyć szkolenie we własnym tempie? Dla Klientów, którzy preferują szkolenia w warunkach domowych przerabianych według własnego harmonogramu, przygotowaliśmy specjalną ofertę szkoleń e-learningowych. W tym przypadku aż 30-dniowy dostęp do szkoleń online.

System LiDAR na platformach bezzałogowych

Weź udział w szkoleniu na temat wykorzystania lotniczego systemu LiDAR. W trakcie szkolenia poznasz możliwości pozyskania i obróbki danych 3D za pomocą sensorów LiDAR oraz specjalistycznych pakietów programów od firmy TerraSolid.


Szkolenie jest przeznaczone dla osób oraz firm, które chcą poznać możliwości zaawansowanego systemu skanowania LiDAR (Light Detection and Ranging) w celu pozyskania wysokiej jakości danych przestrzennych 3D. Dane te mają zastosowania w różnych dziedzinach gospodarki oraz usług między innymi w geodezji, architekturze, górnictwie, geologii, archeologii, leśnictwie, pomiarach inżynierskich oraz topograficznych.



Fotogrametria niskiego pułapu – Pix4Dmapper

Weź udział w kompleksowym szkoleniu z zastosowania dronów w fotogrametrii niskiego pułapu. Wykonuj naloty fotogrametryczne a następnie przetwarzaj dane i wykonuj obliczenia z użyciem programu Pix4Dmapper.

Szkolenie „Fotogrametria niskiego pułapu - Pix4Dmapper” składa się z części teoretycznej i rozbudowanej części praktycznej. Kurs ten dedykujemy osobom i firmom, które chcą się nauczyć zastosowania dronów w pozyskiwaniu wysokiej jakości ortofotomap oraz modelowania 3D m.in. w takich branżach jak: geodezja, budownictwo, energetyka, leśnictwo, rolnictwo, archeologia oraz ochrona środowiska. Szkolenie jest prowadzone w formie warsztatów przy użyciu oprogramowania Pix4Dmapper.



Uzyskaj nawet 100% refundacji kosztów szkolenia

Wszystkie kursy w Ośrodku Szkoleniowym NaviGate mogą zostać sfinansowane ze środków Urzędu Pracy lub Krajowego Funduszu Szkoleniowego – dotyczy to osób, które dopiero odkrywają swoje zainteresowania i szukają ścieżki zawodowej, przedsiębiorców prowadzących własną działalność oraz właścicieli mikro, małych i średnich przedsiębiorstw. Dofinansowanie na szkolenie zwykle wynosi od 80 do 100% wartości szkolenia.

PRZEDSIĘBIORCA / WŁAŚCICIEL FIRMY

Jeśli prowadzisz firmę i zatrudniasz minimum jednego pracownika możesz starać się o dofinansowanie do 100% kosztów szkolenia w ramach KFS – Krajowego Funduszu Szkoleniowego. KFS jest to wydzielona struktura finansowania szkoleń w obrębie działalności Powiatowych Urzędów Pracy.



Co należy zrobić?

- Skontaktuj się z Powiatowym Urzędem Pracy właściwym ze względu na siedzibę prowadzenia działalności
- Zapytaj o najbliższy termin naboru środków i pobierz dokumenty ze strony PUP.
- Skontaktuj się z naszym doradcą! Z przyjemnością pomożemy Ci wypełnić dokumenty oraz wspólnie wybierzemy szkolenie, które spełni Twoje oczekiwania
- Podczas naboru w PUP wspólnie przygotowujemy i złożymy wniosek ze stosownymi załącznikami
- Po pozytywnej odpowiedzi – podpisujesz umowę z Urzędem Pracy
- Otrzymujesz środki na szkolenie, które zrealizujemy dla Ciebie na najwyższym poziomie

OSOBA BEZROBOTNA

Jeśli prowadzisz firmę i zatrudniasz minimum jednego pracownika możesz starać się o dofinansowanie do 100% kosztów szkolenia w ramach KFS – Krajowego Funduszu Szkoleniowego. KFS jest to wydzielona struktura finansowania szkoleń w obrębie działalności Powiatowych Urzędów Pracy.



Co należy zrobić?

- Skontaktuj się ze swoim Urzędem Pracy i zapytaj o warunki realizacji szkolenia indywidualnego w Twoim przypadku (o dostępne środki)
- Omów z naszym koordynatorem szczegóły realizacji szkolenia - koszty, miejsce zajęć, rodzaj kursu
- Złóż wniosek do PUP z informacją że jesteś zainteresowany szkoleniem indywidualnym – jako realizatora usługi wskaż NaviGate. Pamiętaj, że możesz liczyć na naszą kompleksową pomoc i doradztwo, jeżeli chodzi o przygotowanie dokumentacji
- Po pozytywnej odpowiedzi z PUP możemy zacząć realizować dla Ciebie szkolenie!